


EBR_2021

CR_21.2




ALCALDÍA MUNICIPAL DE CHÍA
SECRETARÍA DE PLANEACIÓN
DIRECCIÓN DE ORDENAMIENTO TERRITORIAL Y PLUSVALÍA


CONTRATO 663 2020

ESTUDIOS BÁSICOS DE RIESGOS POR FENÓMENOS DE MOVIMIENTOS EN MASA, INUNDACIÓN, AVENIDA TORRENCIAL EN EL MUNICIPIO DE CHÍA, CUNDINAMARCA

"ÁREAS EN CONDICIÓN DE AMENAZA POR MOVIMIENTOS EN MASA EN SUELO RURAL"
Fuente: Consultoría



LIBARDO
LÓPEZ RAMÍREZ
PROF. EN REMOCIÓN EN MASA



JUAN SEBASTIÁN SALINAS UYABAN
REPRESENTANTE LEGAL
H&E SAS CONSULTOR

CONVENCIONES ADMINISTRATIVAS

- Centros Poblados
- Perímetro Urbano
- Posibles Zonas de Expansión
- Veredas
- Resguardo Indígena
- Chía

CONVENCIONES CIVILES


- Construcciones Urbano
- Construcciones Rural
- Vías Ferreas
- Vías Principales
- Vías Secundarias

CONVENCIONES HIDRAULICAS

- Nacimiento Corrientes
- Quebradas
- Eje Río Bogotá
- Eje Río Frio
- Escorrentías
- Vallados 2021

OBSERVACIONES

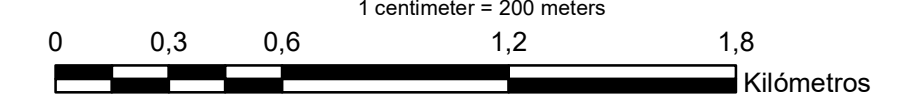
LOCALIZACIÓN DEPARTAMENTAL



INFORMACIÓN DE REFERENCIA
Con Base Resoluciones IGAC 471 y 509 de 2020

Datum Geodésico:	MAGNA - SIRGAS
Elipsoide:	GRS80
Proyección Cartográfica:	Transversa_Mercator
Sistema de Coordenada Geográfica:	Origen Único Nacional
Meridiano Principal:	Greenwich 0° 0' 0"
Coordenadas Geográficas:	04° 00' 00.000" Latitud Norte 73° 00' 00.000" Longitud Oeste
Coordenadas Planas:	2'000.000 metros Norte 5'000.000 metros Este
Factor de Escala:	0.9992000
Unidad Lineal:	Metros
Unidad Angular:	Grados

Escala:
1:20.000
1 centímetro = 200 metros



FECHA: MARZO 2022

EBR_2021

CR_21.2